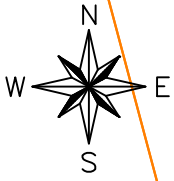


ISIKLIKU KASUTUSÕIGUSE SEADMISE PLAAN
 22130 Tartu-Ülenurme tee L1, Ülenurme, Kambja vald, Tartu maakond
 Registriosa/katastriüksuse tunnus: 5746250/ 94901:007:0699



22130 Tartu-Ülenurme tee
 94901:006:0275

Kasevälja tee Kasevälja tee
 94901:007:1856

Tartu maantee J4
 94901:001:0327

53.30 1.45

.kivi
 orient
 li asukoht

Tartu mnt 54
 94901:001:0325

bet.kivi




Y = 659250

22130 Tartu-Ülenurme tee L1
 94901:007:0699

298301:001:0213
 Linnatee

M 1:250

TINGMÄRGID

-  1W1 Projektteeritud 0,4 kV maakaabel
-  Kinnistu piir
-  Isikliku kasutusõiguse ala

- 1) Kaitsevöönd maakaabelliini korral on 1m äärmisest kaablist mõlemas suunas.
- 2) Isikliku kasutusõiguse ala suurus on 40m².
- 3) Projektteeritava maakaabli pikkus 28m.

Koostas: Kristiina Kaarmäe
 E-Service AS projekteerija